

Patrimoniuni



L'ACTUALITÉ DE LA
COMMUNE

N° 3

JUILLET-AOÛT 2021

SOMMAIRE

01_ À la une

- L'édito du Maire

" Un été bien rempli "

02_ & 03_ Le point sur...

- Les chantiers en cours et à venir

Réfection des routes, extension du tout-à-l'égout, mise en place de la fibre : les travaux ont été nombreux ces derniers temps à Patrimoniuni, pour plus de confort et de modernité.

- La grainothèque vous attend

Une bourse d'échange de graines et au-delà, un projet participatif, environnemental, économique, intergénérationnel.

04_ & 05_ Découverte

- Le Sentier du Patrimoine

Visite guidée, toute en images, de notre nouveau Sentier du patrimoine.

06_ & 07_ Tous concernés

- Grand Site de France

Nous sommes "Grand Site de France"... mais qu'est-ce que cela signifie ? Réponses.

08_ Vivre à Patrimoniuni

- Infos pratiques

- Les horaires de la Mairie, du marché, de la bibliothèque
- Les événements

- En bref

- L'État Civil

" Un été bien rempli "

Cari Patrimuninchi, C'est avec plaisir que je vous retrouve dans ce troisième numéro de Patrimoniuni pour partager l'actualité de la commune. Une actualité riche, jugez plutôt...

- Le réseau routier communal est en pleine rénovation avec la réfection de 6 tronçons dans les quartiers d'Ermiccia, Campo d'Elge, de la route de l'Eglise, du Cardetto, Musella et autour de la Cave Orega.

- Dans le cadre de l'extension du réseau d'assainissement, les travaux ont été conséquents dans les secteurs Calvello et di-Ceppo.

- La prochaine arrivée de la fibre, déjà un événement en soi, se double de la création d'adresses dans le village avec nomination des voies et numérotation des bâtis. Indispensable !

- La sauvegarde du patrimoine, le partage de nos valeurs et la transmission sont toujours au centre de notre action. C'est dans cet esprit que la future grainothèque, dont l'objectif va au-delà de la simple bourse d'échanges de graines, voit le jour.

- Dans ce même esprit, la commune a créé le Sentier du patrimoine. 3,5 kilomètres de (re)découverte d'un patrimoine oublié, enseveli sous les ronces et le maquis, véritable témoignage du travail de nos anciens remis au jour.

- Enfin, ce troisième numéro fait la part belle au Grand Site de France « Conca d'Oru, vignoble de Patrimoniuni, golfe de St Florent », dans lequel notre commune tient une place à part.

Cari Patrimuninchi, ces réalisations ne font hélas pas oublier la crise

sanitaire. La situation en Haute-Corse s'avère critique, avec une explosion des cas positifs à la covid-19. Cette quatrième vague appelle à la plus grande prudence et au sens des responsabilités. C'est en étant solidaires, respectueux des gestes barrières et en accélérant la vaccination que nous parviendrons collectivement à enrayer la propagation du virus, préserver le système hospitalier et l'économie en pleine saison touristique.

Puisqu'il n'est pas question de se quitter sur une note sombre, je voudrais adresser toutes nos félicitations à notre ami Jean-Baptiste Arena, brillamment élu aux élections territoriales. Gageons qu'à l'Assemblée de Corse où il siège désormais, il défendra les intérêts de Patrimoniuni et de la Corse avec la passion que nous lui connaissons. Et précisons que rien ne change quant à son mandat municipal : premier adjoint il est, premier adjoint il reste.

José Poggioli,

Maire de Patrimoniuni, Premier Vice-Président de la Communauté de Communes Nebbiu - Conca d'Oru



I travagli in anda è à vene

Les chantiers en cours et à venir

Réfection des routes, extension du tout-à-l'égout, mise en place de la fibre : les travaux ont été nombreux ces derniers temps à Patrimoniù, pour plus de confort et de modernité.

Ci hè digià...

C'est déjà là...

• Réfection des routes

Depuis le début du printemps, de nombreux quartiers ont été concernés par la réfection des routes. Objectifs : une meilleure circulation et une plus grande sécurisation. Six tronçons étaient ou sont concernés.

Les travaux ont été menés à bien sur quatre d'entre eux :

- Ermiccia (route partant de la route principale et rejoignant le chemin du cimetière),
- route de l'église (entre la Poste et le Théâtre de Verdure),
- route entre la cave Orenga et le Pont Napoléon III,
- quartier Campo d'Elge (entre la route principale et la Poterie Truchon).

Restent deux tronçons, dont la réfection a dû être reportée.

- La montée près de l'immeuble Marfisi. Compte tenu de la pente, cette route doit être refaite avec du béton. Mais les fortes chaleurs empêchant la pose de celui-ci (car il



Le pont Napoléon III, à proximité de la cave Orenga.

sèche trop vite), les travaux ont été reportés en septembre.

- Le tronçon qui relie l'embranchement du calvaire à l'église. Dans la mesure où les travaux de restauration de l'ancien presbytère, qui devraient commencer à l'automne, nécessiteront l'intervention d'engins de chantier, il est apparu plus raisonnable de sursoir à la réfection de la route jusqu'à la fin de ces travaux, afin que celle-ci ne soit pas endommagée.

Le coût de cette opération s'est élevé à 237 736 € subventionné à hauteur de 80 %.

• Adduction tout-à-l'égout

Désormais dotée d'une unité de traitement des eaux usées dernier cri (la nouvelle station d'épuration est opérationnelle depuis le début de l'année), la commune vient de mener à bien de nouveaux travaux d'extension du réseau d'assainissement. Deux secteurs étaient concernés.

- Le hameau Calvello, pour lequel les travaux d'adduction ont commencé le 15 mai et se sont achevés le 21 juin. Programmés sur une quinzaine de jours, ces travaux ont duré plus longtemps

que prévu en raison de présence de roches très dures au niveau du passage des tuyaux. Montant des travaux : 131 215 euros HT.

- L'opération s'est poursuivie dans le hameau di-Ceppo, où elle a été complétée par la réparation des tuyaux qui traversent la Vaccareccia. Elle vient de s'achever. Le coût des travaux pour cette tranche s'est élevé à 97 360 euros.

Un enrobé provisoire a été posé sur la chaussée en attendant sa réfection définitive qui aura lieu un peu plus tard.

Rappelons que le branchement au tout-à-l'égout pour les habitations situées dans ces quartiers est obligatoire. La démarche est simple : il vous suffit de vous rendre à la Mairie, de remplir un imprimé et de prendre rendez-vous pour le branchement.

Hè per ghjunghje...

Ça arrive...

• Aménagement au Bureau de Poste


Avant la fin de cette année, nous doterons le bureau de Poste d'un



accès pour les personnes à mobilité réduite. Une place de stationnement sera matérialisée et leur sera réservée et une rampe d'accès PMR permettra d'entrer facilement dans le bureau de Poste. Coût de cette opération : 41 000 € TTC subventionnés à hauteur de 80 %.

• Bientôt la fibre... et les adresses !

Vous avez tous pu le constater, des engins creusent un peu partout le long de nos routes et de nos rues. La raison ? La mise en place de la fibre optique. Dans quelques mois, vous pourrez entrer dans une nouvelle ère numérique en vous abonnant à cette technologie, la plus récente et la plus performante pour utiliser internet.



Il y a toutefois une condition impérative au déploiement de la fibre : chaque lieu d'habitation doit avoir une adresse précise. C'est pourquoi, en parallèle, le chantier de l'adressage a été lancé. Nommer l'ensemble des voies et numéroter les bâtis s'avère indispensable non seulement pour faciliter les branchements à la fibre mais également pour pallier les erreurs dans la distribution du courrier, garantir la sécurité d'intervention des services d'urgence et optimiser les services des réseaux. Une étude est actuellement menée pour inventorier toutes les rues, impasses et chemins de notre village. Une fois cette liste exhaustive établie, nous vous soumettrons plusieurs propositions basées sur les noms utilisés -mais non officialisés- ou sur notre histoire et ceux qui l'ont faite. Ce sera alors à vous de voter pour le nom qui vous paraîtra le plus approprié. Ainsi, les rues de notre village porteront les noms que vous, Patrimuninchi, aurez choisis.

La grainothèque vous attend

De la bibliothèque à la grainothèque il n'y a qu'un pas. Nous souhaitons le franchir grâce à vous...

Plus qu'une bourse d'échange de graines, la grainothèque est un projet participatif, environnemental, économique, social, culturel et intergénérationnel. Avec elle, la bibliothèque élargit son modèle traditionnel et s'ouvre à des projets communautaires.



Comment ça marche ?

Les jardiniers, petits et grands, débutants ou experts, déposent les graines de leur production à la grainothèque et en prennent d'autres en échange. Le système est donc basé sur l'échange, condition sine qua non de son bon fonctionnement et de sa pérennisation. Mais pour échanger, nous devons d'abord constituer un stock de graines. C'est pourquoi, dans un premier temps, nous faisons appel à la bonne volonté de tous les jardiniers afin qu'ils prélèvent, puis déposent des graines biologiques de leurs légumes, fruits et fleurs. Une fois ce stock constitué, nous organiserons début mars une journée au cours de laquelle vous pourrez venir chercher des graines, discuter avec des jardiniers, emprunter à la bibliothèque des ouvrages en lien avec le potager et la biodiversité, tout en dégustant des pâtisseries maison et du vin de Patrimoniuni. Une fois ce système d'échanges lancé, vous pourrez déposer et prendre des graines à la bibliothèque tout au long de l'année.

Quels avantages ?

- Par la diffusion et l'échange de semences non hybrides, la grainothèque favorise la biodiversité et propose des variétés adaptées au terroir local.
- Elle offre la possibilité de produire à moindre coût ses propres légumes et fruits, et ainsi d'accéder à une alimentation saine et locale.
- Patrimoine vivant transmis depuis des générations, les semences sont aujourd'hui revendiquées en tant que propriété privée par les grands groupes de l'industrie semencière. La grainothèque aide à la prise de conscience de ce phénomène et à la réappropriation par les citoyens des semences et des savoir-faire qui y sont liés.
- À portée sociale, économique, environnementale, les grainothèques se développent, notamment en Amérique du Nord. Mais elles sont encore assez rares en France. En créant la sienne, Patrimoniuni fait preuve de dynamisme et affiche sa modernité.
- La grainothèque aidera enfin à conserver le patrimoine horticole du Nebbiu.

En pratique...

- Quelles graines nous apporter ?

Vous ne devez déposer que des semences à pollinisation libre, stables dans le temps. Les semences hybrides ne sont pas adaptées car d'une part, la production obtenue sera différente de la plante dont elle est issue et d'autre part, l'échange de semences hybrides contrevient à la législation en vigueur sur les semences.

- Où déposer vos graines ?

- À la bibliothèque, salle 4 de la Maison des Vins, le mercredi et le samedi de 14H30 à 17H30. Des pochettes seront mises à votre disposition.

- À la Mairie. Dans ce cas, nous vous remercions de bien vouloir déposer les semences dans une enveloppe avec vos coordonnées et la description des graines.

Sentiers du VISITE



La Maison Arena est une maison de notables ayant appartenu au député de la convention Arena, ennemi de Napoléon Bonaparte.



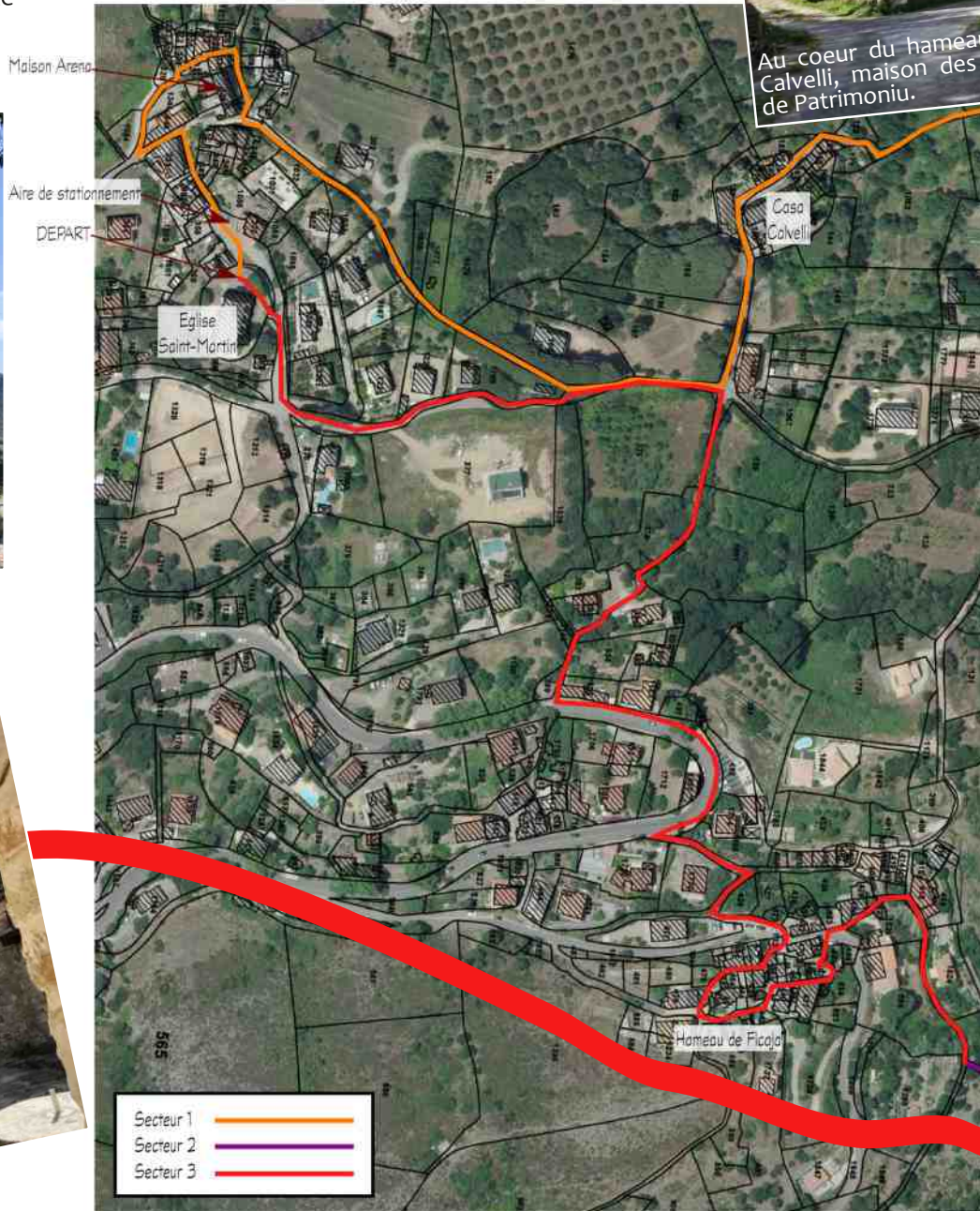
Entre les hameaux Cardetto et Calvello



Au coeur du hameau Calvelli, maison des de Patrimoniou.



L'église San Martinu, lieu de départ et lieu d'arrivée du Sentier du patrimoine.



Hameau Ficaja.

patrimoine GUIDÉE



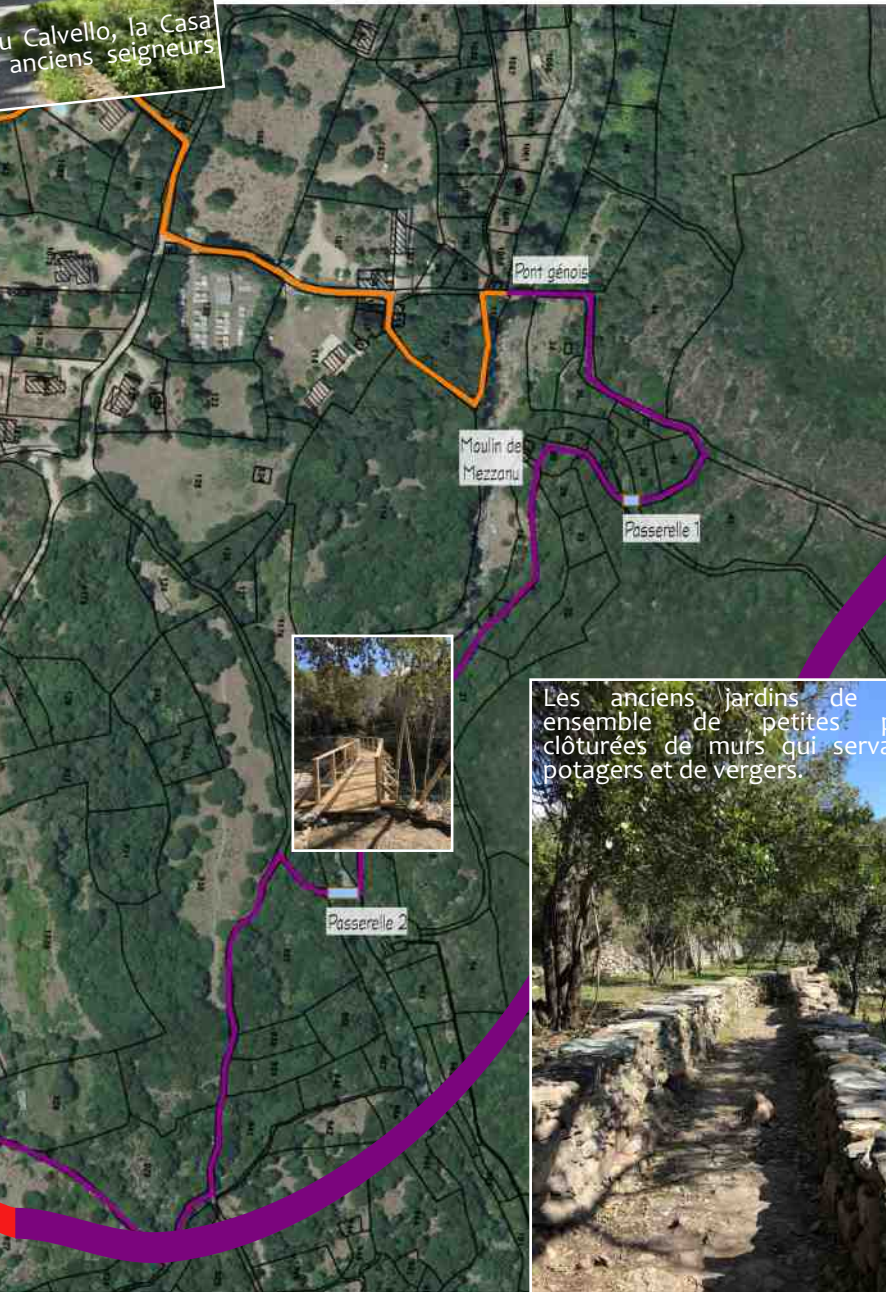
Calvello, la Casa
anciens seigneurs



Du Calvello à la rivière.



Pont Génois, permettant de traverser la rivière Fium'Albinu, sur l'ancien chemin reliant Patrimoniu au couvent de Marianda à Farinole.



Les anciens jardins de Griscelli, ensemble de petites parcelles clôturées de murs qui servaient de potagers et de vergers.



Mulinu Mezzanu, l'un des quatre moulins se trouvant le long de la rivière Fium'Albinu. Trois étaient à farine, un à huile.



« Les Sentiers du patrimoine, I Chjassi di a Memoria »

est un label régional développé par l'Office de l'environnement de la Corse destiné à mettre en valeur le patrimoine emblématique d'une région.

Le parcours du sentier de randonnée de Patrimoniu débute devant l'Eglise San Martinu et fait une boucle d'environ 3,5 kilomètres, soit à peu près 1 heure de marche.



Grand Site, grandes ambitions

Vous avez sûrement entendu parler du "Grand Site". Mais savez-vous ce que signifie pour une commune d'être en zone classée Grand Site de France, comme c'est le cas pour Patrimonio ? Voici quelques éléments de réponse.



Dans la jungle des sigles de qualité environnementaux, le label Grand Site de France s'est fait une place de choix.

Décerné par le Ministère de la Transition Écologique, il récompense un site classé de grande notoriété et de forte fréquentation sur la base de différents critères : respect des principes du développement durable, préservation du paysage et de « l'esprit des lieux », qualité de l'accueil du public, participation et implication des habitants et partenaires... Vingt-deux labels Grand Site de France sont décernés au total. Des lieux aussi prestigieux que la Sainte-Victoire (Bouches-du-Rhône), la Pointe du Raz (Finistère), la Baie de Somme, le Pont du Gard ou le Puy de Dôme. Deux seulement le sont en Corse : « Iles Sanguinaires - pointe de la Parata » et « Conca d'Oru, vignoble de Patrimonio* - golfe de Saint-Florent », depuis le 22

mars 2017 pour ce dernier. Le site Conca d'Oru, vignoble de Patrimonio – golfe de Saint-Florent s'étend sur 5 859 hectares, dont 455 en bordure de mer. Il intègre six communes : Patrimonio, Barbaggio, Farinole, Oletta, Poggio d'Oletta et Saint-Florent. Mais on peut bien se l'avouer ici, notre commune tient une place particulière dans la démarche. Sans rien enlever à la majesté du golfe de Saint-Florent,

c'est bien dans l'histoire viticole de Patrimonio - attribution de la première AOC de Corse en 1968, première démarche officielle locale auprès de l'État pour préserver le patrimoine paysager écrin du vignoble en 1999-, et c'est bien dans cette plaine magique façonnée par les hommes -en l'occurrence les Patrimuninchi-, que l'obtention du Label Grand Site de France trouve ses origines.



Plan de déplacement "doux"

Le plan de déplacement doux, l'un des projets lancés en 2021, intègre deux volets. L'un à l'échelle communale, l'autre à l'échelle du Grand Site. Dans les deux ans, une boucle découverte mer / terre (vélo, piétons) sera ouverte entre Saint-Florent et le vignoble de Patrimonio. Puis, seront créées des échappées cyclables qui permettront de découvrir les curiosités du Grand Site à partir de la boucle initiale. Et enfin, à plus long terme, une découverte de la route panoramique du Grand Site sera ouverte aux cyclistes sportifs.

La gouvernance du Grand Site

La gestion du Grand Site est assurée par le Syndicat Mixte du Grand Site Conca d'Oru, vignoble de Patrimonio – golfe de Saint-Florent, syndicat créé peu après l'obtention du label. Y siègent des membres de la Collectivité de Corse, de la Communauté de Communes du Nebbiu – Conca d'Oru, ainsi que les maires de chacune des communes du Grand Site. Le Syndicat Mixte est l'animateur du projet et le garant de la bonne mise en œuvre du plan de gestion.

Être Grand Site de France nécessite de respecter certaines valeurs et de souscrire à des principes communs : préservation des paysages et de l'environnement, lutte contre les incendies et les inondations, restauration du patrimoine dans le respect de sa qualité architecturale, animation du territoire afin de faire connaître son histoire et de valoriser les savoir-faire...

Toujours dans le respect de ces valeurs, des actions plus ciblées ont été imposées et s'inscrivent dans le cadre du plan de gestion du Grand Site Conca d'Oru, vignoble de Patrimonio - golfe de Saint-Florent. Soit 49 projets, dont 7 sont lancés cette année.

Nombreux projets

- Réalisation d'une charte environnementale, paysagère et architecturale, avec intégration dans les documents d'urbanisme.
- Construction de la Maison du Grand Site (voir encadré).
- Limitation des pollutions diffuses



C'est dans l'histoire viticole de Patrimonio que l'obtention du label Grand Site de France trouve ses origines.



5 859 hectares, 6 communes, 1 Parc Naturel Marin, 3 sites Natura 2000, 2 Sites Inscrits, 1 Site Classé, 9 Monuments Historiques, des unités paysagères marquées (coteaux de Patrimonio à l'ambiance viticole, paysage balnéaire pour la bande littorale, crête montagnaise de Teghime) : un Grand Site plein d'atouts !

par une gestion environnementale des effluents vinicoles et des eaux usées domestiques.

- Réalisation d'un plan de déplacements doux (voir encadré).
 - Mise en place d'un plan de signalétique.
 - Mise en place d'un Observatoire Photographique des Paysages.
 - Finalisation d'un Plan de Prévention Incendies.
- L'investissement s'élève à 11 millions d'euros sur six ans pour l'ensemble du programme. La concrétisation de ces actions conditionne le renouvellement du

La Maison du Grand Site

C'est l'ancien établissement « La Caravelle », à Saint-Florent, qui a été choisi pour devenir la vitrine du Grand Site. Débutés le 3 mars, les travaux s'achèveront au printemps 2022. L'établissement accueillera une salle de projection, des supports multimédias et des îlots thématiques (histoire de notre région, identité culturelle, richesse de son terroir, au premier rang desquelles le vin) sur 164 m². Le bâtiment, écoresponsable, à la consommation d'énergie optimisée, surprendra par sa couverture extérieure. Coût de l'opération : 1,1 million d'euros, financés à hauteur de 50 % par l'Agence de Tourisme, 22 % par l'État, 20 % par le Syndicat Mixte et 8 % par la Collectivité de Corse. Par la suite, une éco-gare mitoyenne donnera accès à des vélos et à des véhicules électriques pour favoriser les déplacements doux sur le site.

Opération enlèvement des carcasses

40 ! C'est le nombre de carcasses de voitures qui se trouvent en contrebas de la route qui relie le col de Teghime et Poggio d'Oletta. L'un des volets du Plan de gestion du Grand Site ayant pour objectif la résorption des atteintes paysagères, une grande opération d'enlèvement de ces carcasses sera organisée dans les mois qui viennent. Outre l'amélioration paysagère, cette opération a pour but l'élimination de matériaux nuisibles à la qualité des sols et donc à la biodiversité. Les carcasses, préalablement conditionnées en « big bag » avec sangles, seront hélitreuillées jusqu'au futur belvédère de Barbaggio, puis récupérées par des camions bennes pour être transportées jusqu'au centre de traitement de Tragone. Cette opération a vocation à être renouvelée sur l'ensemble du site. Son coût prévisionnel : 9 036 €.

label, attribué pour une durée de six ans. Par ailleurs, le manquement aux engagements plus généraux de protection, de mise en valeur, de développement économique local et de respect du visiteur peut donner lieu à la privation immédiate du label.

Assurons-nous, au contraire, de sa bonne mise en œuvre. Valorisation de notre patrimoine, resserrement des liens entre acteurs locaux, tourisme plus qualitatif et plus durable : nous aurons tout à y gagner.

* Orthographe retenue par Grand Site de France



Infos pratiques

L'usazii

Les horaires

A MERRIA *La mairie*

Pendant la période estivale, ouverture uniquement le matin de 8H00 à 12H00.

U MERCATU *Le marché*

Tous les samedis de 9H00 à 13H00.

A BIBBIUTECA *La bibliothèque*

Le mercredi et le samedi de 14H30 à 17H30.

L'evenimenti

Les événements

CONCERTS À

L'ÉGLISE DE PATRIMONIO

4 août : **Meridianu**

18 août : **Barbara Furtuna**

1^{er} septembre : **Alba**

13 septembre : **Barbara Furtuna**

Toutes dates, concert à 21 heures.

CONCOURS DE BOULES*

Les 27, 28 et 29 août

Théâtre de verdure

* sous réserve des contraintes inhérentes à l'évolution de la situation sanitaire.

STATU CIVILE

SÒ NATI

- **Gianni Taponard**, le 22 janvier 2021.
- **Swann Leitao Dominici**, le 22 mars 2021.
- **Imran Kaouass**, le 29 mai 2021.
- **Léo Poli Lungarella**, le 22 juin 2021.

SI SÒ UNITI

- **Anne Cherubini** et **Richard-Nonce Olmeta**, le 30 janvier 2021.
- **Caroline Giannoni** et **Pierre-François Cimino**, le 1^{er} avril 2021.
- **Marie-Christine Luciani** et **Jean-Marie Mariotti**, le 24 juillet 2021.
- **Muriel Moroni** et **Noël Panisi**, le 24 juillet 2021.
- **Sandra Giovannetti** et **Cyril Moroni**, le 24 juillet
- **Jessica Di Luna** et **Jean-Sébastien Dieu**, le 29 juillet 2029.

GI ANU LASCIATI

- **Gérard, Georges, André Meheust**, décédé le 17 janvier.
- **Alda Angeloni**, décédée le 29 janvier.
- **El Hassan Merouani**, décédé le 3 février.
- **Jean-Joseph Ferrandi**, le 16 avril.
- **Roger Bay**, décédé le 12 mai.
- **Dominique Tosi**, le 14 mai.
- **Marie-Dominique Bernardini**, épouse **Gouverneur**, le 27 mai.
- **Ida, Yolande, Irène Giacinti**, décédée le 30 mai
- **Ginette, Linda Giannoni**, décédée le 10 juin.
- **Edith, Jeanine, Marie Delaire**, le 16 juin.
- **Thomasine Yvonne Morelli**, le 20 juin.
- **André Truchon**, le 15 juillet.
- **Pierre Paul Luzi**, le 23 juillet.
- **Roland Fontaine**, le 27 juillet.

En bref...

Dépôt de plainte

Le dimanche 27 juin dernier, notre village a été privé d'eau une grande partie de la journée. La raison ? Nous avons été victimes d'un sabotage au niveau de la

station de pompage. La porte du local a été forcée et la pompe débranchée. Nous avons donc déposé une plainte auprès de la Gendarmerie et une enquête est en cours.

VIGILANCE SÉCHERESSE

En raison de la sécheresse qui frappe notre région actuellement, sont interdits par Arrêté Préfectoral de 9H00 à 19H00, et jusqu'à nouvel ordre :

- le lavage des véhicules en dehors des stations professionnelles,
- le remplissage des piscines privées à usage familial après vidange ainsi que le remplissage de complément,
- le lavage des bateaux,
- l'arrosage des pelouses, des espaces verts publics ou privés et des jardins d'agrément,
- le lavage ou l'arrosage des terrasses et voies de circulation privées.